

20 lat Polski w Unii Europejskiej

written by Artur Wejnerowski | 1 maja 2024



Kładka przyrodnicza w Darłównu Zachodnim
Naturfußgängersteg in Darłowo
Dune footbridge in West Darłowo



Marina Jachtowa / Zarząd Portu
Jachtmarine beim Sitz der Hafenerwaltung
Yacht Marina near the Sea Port Authority



Europejski Fundusz Rolny na rzecz Rozwoju Obszarów Wiejskich: Europa inwestująca w obszary wiejskie.

Polska jest członkiem Unii Europejskiej od 1 maja 2004 na mocy Traktatu akcesyjnego podpisanego 16 kwietnia 2003 roku w Atenach, stanowiącego prawną podstawę przystąpienia (akcesji) Polski do Unii Europejskiej.

Kiedy w 2004 r. Polska stała się członkiem Unii Europejskiej mieliśmy ogromne nadzieje i oczekiwania, ale także obawy, czy będziemy w stanie wykorzystać strumień euro płynący do naszego kraju. Dziś, dwadzieścia lat po akcesji po wykorzystaniu przez Polskę w 100% środków europejskich na lata 2004-2024 możemy stwierdzić, że także Darłowo odniosło sukces. Kluczem do tego sukcesu jest wysoka ocena darłowskich projektów, co wynika z solidności ich przygotowania i trafnych decyzji inwestycyjnych.

Poniżej przedstawiamy tylko wycinek przemian przestrzeni miejskich w Darłowie i Darłównku na przełomie 20 lat, które zostały dokonane z pomocą środków Unii Europejskiej.



Bulwar Zachodzącego Słońca w Darłównu Wschodnim
„Sonnenuntergang-Boulevard“ im östlichen Teil der Darłówno
“Sunset Boulevard“ in East Darłówno



Falochrony wyspowa na plaży w Darłównu Wschodnim
Inselwellenbrecher am Strand im östlichen Teil der Darłówno
Breakwaters, beach in East Darłówno



Europejski Fundusz Rolny na rzecz Rozwoju Obszarów Wiejskich: Europa inwestująca w obszary wiejskie.



Obwodnica Darłówna
Umgehungstraße der Darłówno
Darłówno ring road



Obwodnica Darłówna
Umgehungstraße der Darłówno
Darłówno ring road



Europejski Fundusz Rolny na rzecz Rozwoju Obszarów Wiejskich: Europa inwestująca w obszary wiejskie.



ul. Tynieckiego (ciąg DW 203 - wyjazd na Ustkę)
Tyniecki-Straße (Lauf der Woiwodschaftsstraße Nr. 203 Richtung Ustka)
ul. Tynieckiego (part of regional road no. 203 – towards Ustka)

Plac zabaw przy ul. Traugutta
Spielplatz bei der Traugutt-Straße
Playground, ul. Traugutta



Europejski Fundusz Rolny na rzecz Rozwoju Obszarów Wiejskich: Europa inwestująca w obszary wiejskie.



Ratusz Miejski z Fontanną Rybaka
Stadtrathaus mit dem Fischerspringbrunnen
Town Hall and the Fisherman's Fountain

Plac Tadeusza Kościuszki
Platz von Tadeusz Kościuszko (Ansicht aus der Ratuszowa Straße)
Tadeusz Kościuszko Square (seen from ul. Ratuszowa)



Europejski Fundusz Rolny na rzecz Rozwoju Obszarów Wiejskich: Europa inwestująca w obszary wiejskie.



Okolice ul. Zamkowej
Umgebung der Zamkowa Straße
Areas of ul. Zamkowa



Wschodnia flanka Zamku Książąt Pomorskich
linke Flanke des Schloßes der Pommerschen Herzöge in Darłowo
East side of the Castle of the Pomeranian Dukes in Darłowo



Europejski Fundusz Rolny na rzecz Rozwoju Obszarów Wiejskich: Europa inwestująca w obszary wiejskie.




Wyspa Łososiowa
Lachsinsel
Salmon Island



Most na rzece Wieprzy / Wyspa Łososiowa
Fußgängerbrücke am Fluss Wieprza (Wipper) / Lachsinsel
Footbridge over the Wieprza River / Salmon Island



Europejski Fundusz Rolny na rzecz Rozwoju Obszarów Wiejskich: Europa inwestująca w obszary wiejskie.




Most na rzece Wieprzy / Obwodnica Darłowa
Brücke am Fluss Wiepser / Umgehungsstraße der Darłowo
Bridge over the Wieprza River / Darłowo ring road



Początek Bulwaru Nadwieprzańskiego
Anfang des Boulevards am Fluss Wiepser
Beginning of the Wieprza boulevard



Europejski Fundusz Rolny na rzecz Rozwoju Obszarów Wiejskich: Europa inwestująca w obszary wiejskie.



Bulwar Nadwieprzański / Kanał Portowy
Boulevard am Fluss Wiepser / Hafenkanaal
Wieprza boulevard / Port canal



Bulwar Nadwieprzański przy Parku Conrada
Boulevard am Wiepser beim Park vom Conrad
Wieprza boulevard by Joseph Conrad Park



Europejski Fundusz Rolny na rzecz Rozwoju Obszarów Wiejskich: Europa inwestująca w obszary wiejskie.





ul. Północna
Północna Straże
ul. Północna

ul. Jana Pawła II
Johannes-Paul-2-Straße
ul. Jana Pawła II



Europejski Fundusz Rolny na rzecz Rozwoju Obszarów Wiejskich: Europa inwestująca w obszary wiejskie.



ul. Wschodnia
Wschodnia Straże
ul. Wschodnia

ul. Słowiańska
Słowiańska Straże
ul. Słowiańska



Europejski Fundusz Rolny na rzecz Rozwoju Obszarów Wiejskich: Europa inwestująca w obszary wiejskie.



Miejskie Gimnazjum / Szkoła Podstawowa od ul. Franciszkańskiej
 Stadtgymnasium/ Grundschule an der Franciszkańska Straße
 Middle School / Primary School seen from ul. Franciszkańska



Miejskie Gimnazjum / SP / boisko
 Sportplatz des Stadtgymnasiums/ der Grundschule
 Middle School / Primary School sports field



Europejski Fundusz Rolny na rzecz Rozwoju Obszarów Wiejskich: Europa inwestująca w obszary wiejskie.



Darłowski Ośrodek Kultury przy ul. M. Curie - Skłodowskiej
 Kulturhaus in Darłowo an der Skłodowska-Straße
 Darłowo Cultural Centre, ul. M. C. Skłodowskiej



Hala sportowa przy Zespole Szkół im. Stefana Żeromskiego
 Sporthalle bei der Schule Namens Stefan Żeromski
 Sports Hall at Stefan Żeromski School Complex



Europejski Fundusz Rolny na rzecz Rozwoju Obszarów Wiejskich: Europa inwestująca w obszary wiejskie.



ul. Admiralska / Darłówko Zachodnie
Admiralska Straße/ Darłówko westlicher Teil
ul. Admiralska / West Darłówko



ul. Władysława IV / Darłówko Zachodnie
Władysław-4.-Straße / Darłówko westlicher Teil
ul. Władysława IV / West Darłówko



Europejski Fundusz Rolny na rzecz Rozwoju Obszarów Wiejskich: Europa inwestująca w obszary wiejskie.



Basen Rybacki
Fischerbecken
Fishing pond



Terminal Pasażerski i Centrum Obsługi Turystycznej
Passagierterminal und Zentrum der touristischen Bedienung
Passenger Terminal and Tourist Service Centre



Europejski Fundusz Rolny na rzecz Rozwoju Obszarów Wiejskich: Europa inwestująca w obszary wiejskie.



Kładka przyrodnicza w Darłównu Zachodnim
Naturfußgängersteg in Darłówno
Dune footbridge in West Darłówno



Marina Jachtowa / Zarząd Portu
Jachtmarina beim Sitz der Hafenverwaltung
Yacht Marina near the Sea Port Authority



Europejski Fundusz Rolny na rzecz Rozwoju Obszarów Wiejskich: Europa inwestująca w obszary wiejskie.